

Umweltbericht zum Bebauungsplan "Bildstockäcker"
 Bestandsplan M 1:1500 (im Orig. DIN A3)



Legende zum Bestandsplan:



Landwirtschaftsflächen:

-  Acker mit fragmentarischer Unkrautfur
-  Fettwiese mittlerer Standorte (intensiv und früh genutzt, mit Nährstoff- und Störzeigern)




Bolzplatz:

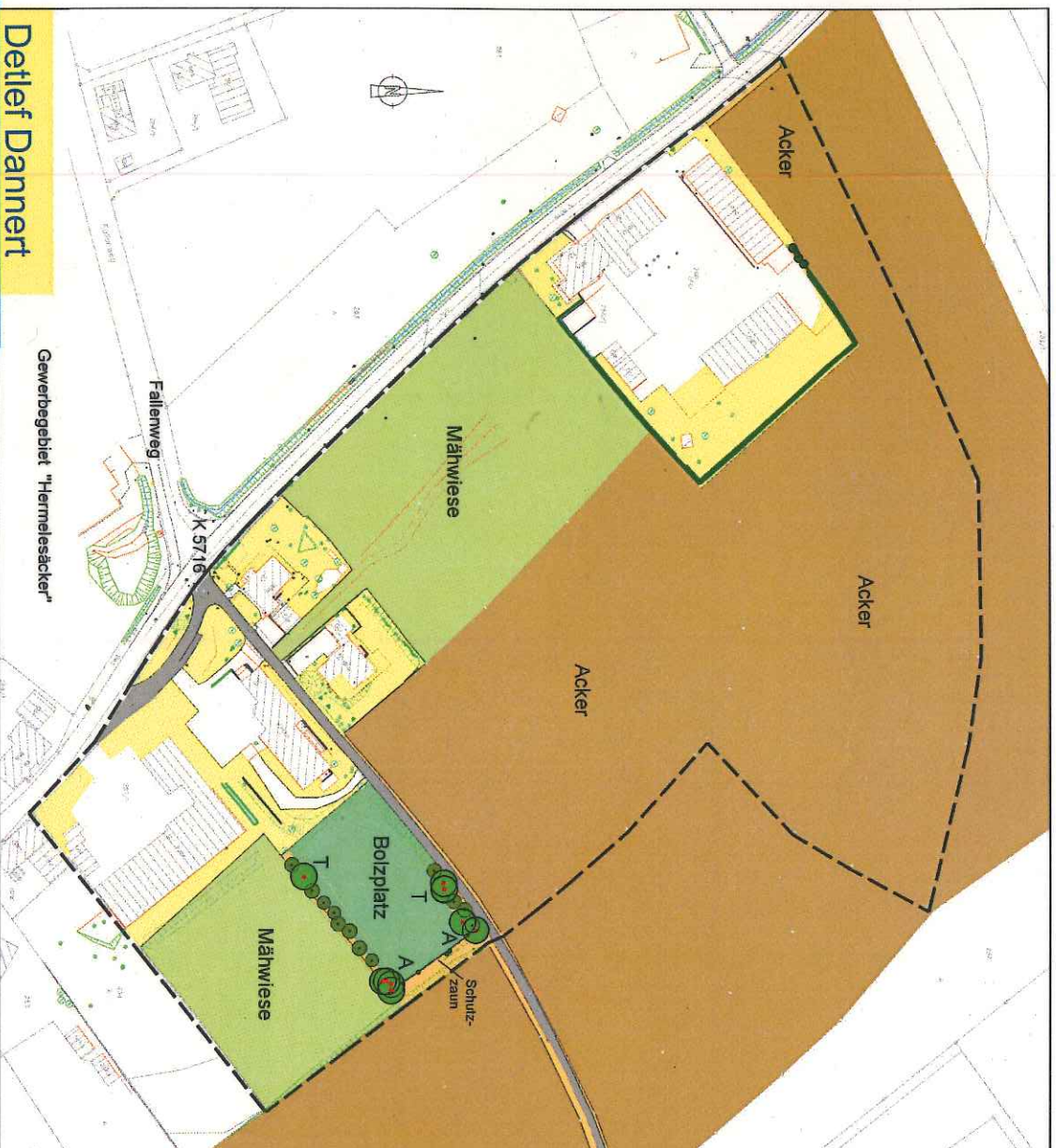
-  Rasenfläche
-  Ausdauernde grasreiche Ruderalflur (unter Bäumen und entlang Zufahrtbereich Nordstrand)

Gehölze:

-  Erhaltenswerte, ältere Laubbäume
 A = Berg- und Spitz-Ahorn
 T = Winter-Linde
-  Mittelalte Laubbäume (Hänge-Birken, Weiden, je einmal Ahorn und Vogelbeere)

Siedlungsflächen (Bestand):

-  Asphaltierter Landwirtschaftsweg
-  Grünstreifen entlang Verkehrsflächen (mit grasreicher Ruderalflur)
-  Bebaute Grundstücke mit Garten- und Grünflächen.



Detlef Dannert

Freier Diplom-Biologe

Natur-/Artenschutzfachliche
 Gutachten, Freiraumplanung

Gnadenfreierstr. 2
 78126 Königsfeld
 Tel.nr.: 07725/2822
 Detlef_Dannert@web.de