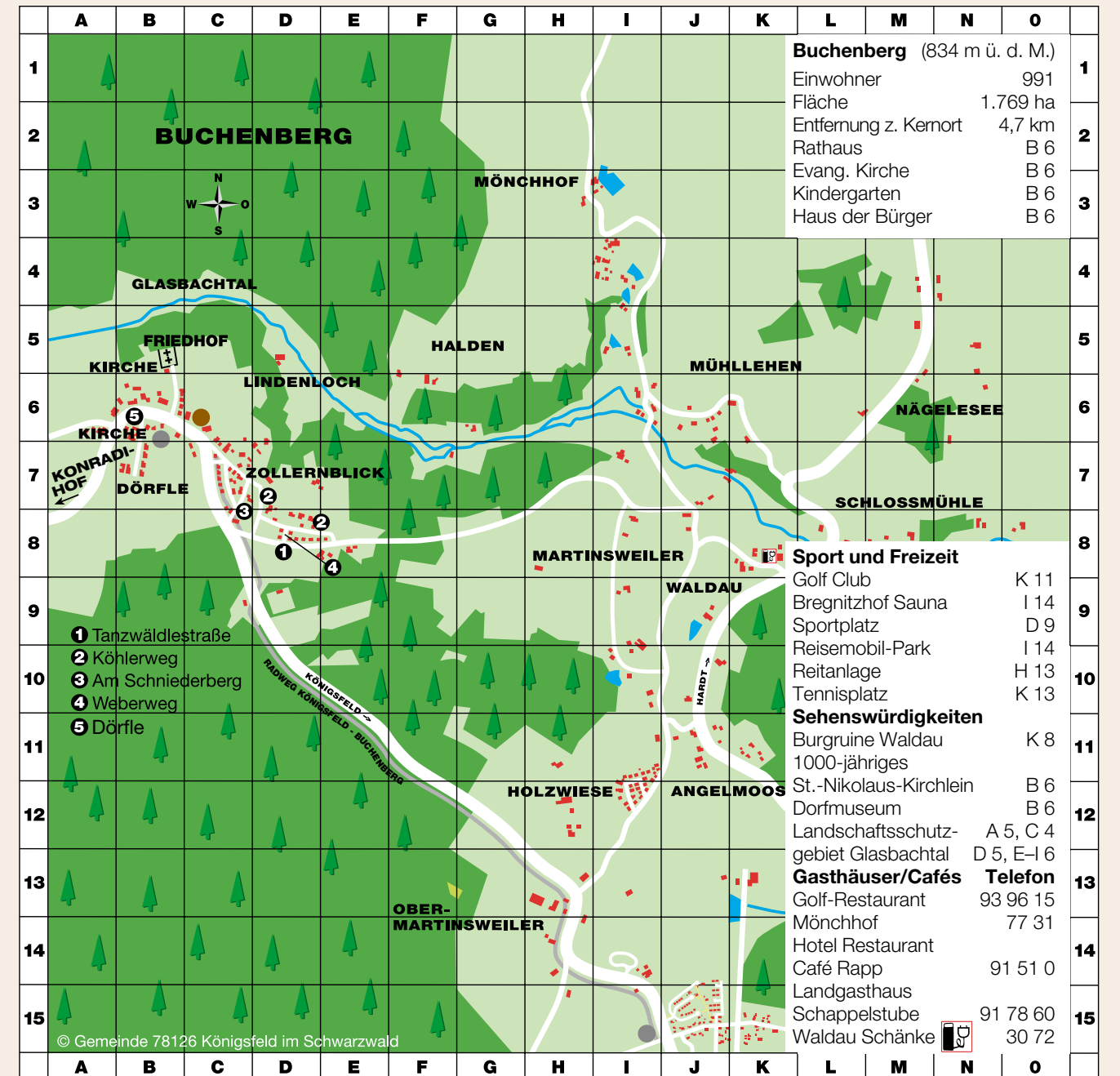
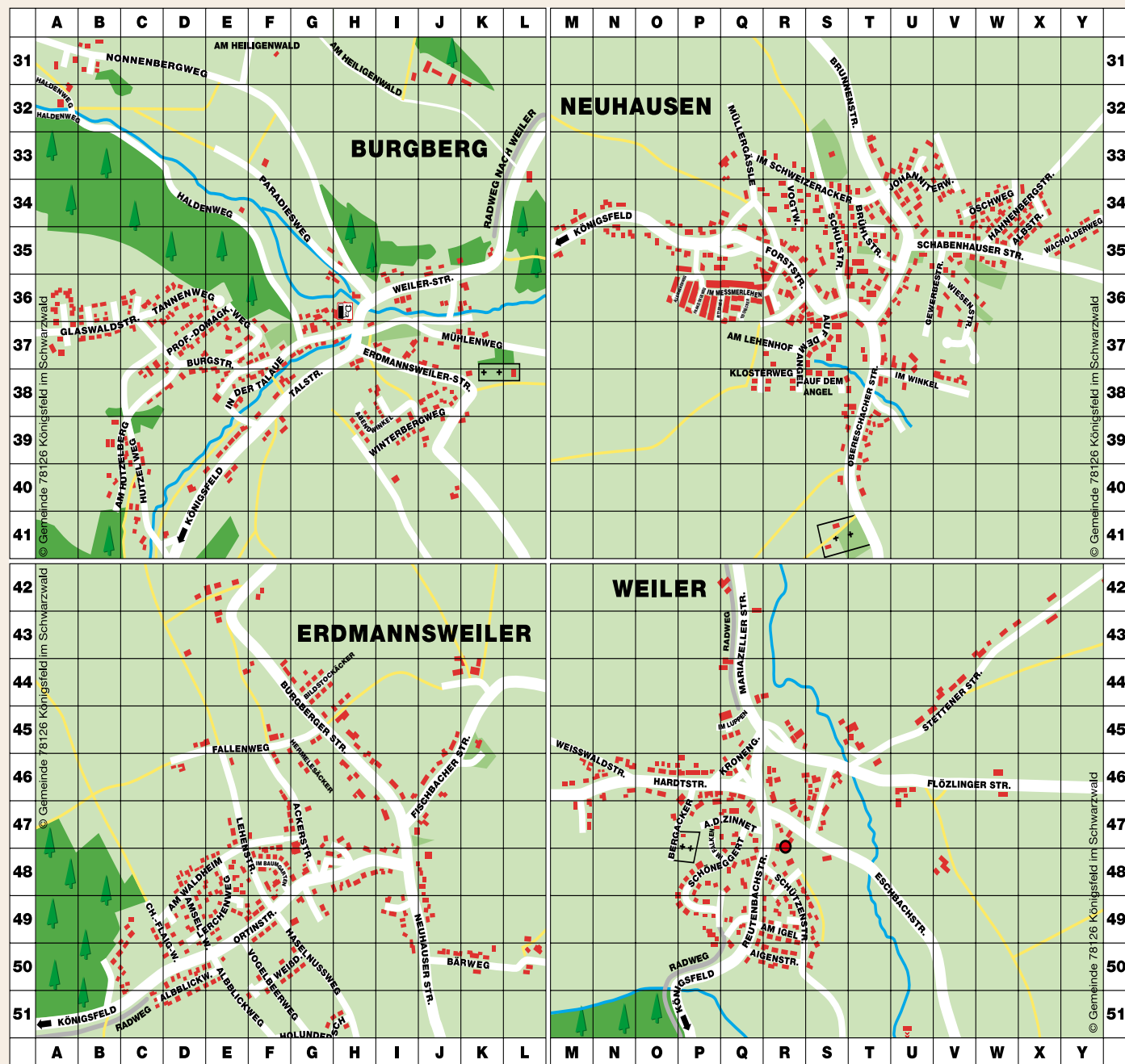


Burgberg (714 m ü. d. M.)	Entfernung z. Kernort	3,0 km	Gasthäuser	Telefon
Einwohner 574	Rathaus/Dorfgemeinschaftshaus J 47		Gasthaus und Theater Engel	76 78
Fläche 346 ha	Sport und Freizeit		Gasthaus zum Kreuz	35 99
Entfernung z. Kernort 2,5 km	Tennisplätze	K 45		
Planquadrat			Weiler (723 m ü. d. M.)	
Rathaus G 37	Neuhausen (734 m ü. d. M.)		Einwohner 608	
Grundschule mit Sporthalle E 38	Einwohner 1.196		Fläche 579 ha	
E-Bike-Tankstelle H 36	Fläche 877 ha		Entfernung z. Kernort 5,5 km	
Sehenswürdigkeiten	Entfernung z. Kernort 4,0 km		Rathaus/Kindergarten P 46	
Ruine Weiberzahn F 37	Rathaus S 36		Gemeindehalle Q 47	
Wasserburg H 36	Kirchen und Schulen		Evang. Kirche Q 46	
Gasthäuser	Katholische Kirche T 36		Sport und Freizeit	
Gasthaus Kranz 9 17 70 15	Grundschule/Kindergarten T 35		Schützenhaus U 51	
Gasthaus Linde 39 56	Sport und Freizeit		Fußballplatz Richtung Burgberg P 51	
	Sportplatz Richtung Königsfeld M 35		Notruftelefon R 47	
Erdmannsweiler (770 m ü. d. M.)				
Einwohner 793				
Fläche 300 ha				



ORTSPLÄNE KÖNIGSFELD



● Notruftelefon E-Bike Tankstelle

● Start Loipen B 6/I 15 ● Start Historischer Höfe- und Mühlen-Wanderweg C 6 ● Start Nordic-Walking-Weg C 6



E-Bike Tankstelle

Königsfeld (763 m ü. d. M.)
 Einwohner Gesamtgemeinde 6.100
 Einwohner Kernort 1.938
 Fläche Gesamtgem. 4.024 ha
 Fläche Kernort 158 ha

Kur und Gesundheit Planquadrat

CuraVital –
 Zentrum für Komplementärmedizin M 20
 MediClin-Albert Schweitzer
 & Baar Klinik G 24–26
 Klinik am Doniswald L 21
 Apotheke/Reformhaus N 22
 Kurpark I–L 22–24
 Bregnitzhof Saunalandschaft B 20

Öffentliche Einrichtungen und Dienststellen

Bibliothek O 23
 Busbahnhof, Bike-Box  O, P 25
 Bushaltestellen F 27, 28
 Deutsches Rotes Kreuz O, P 24
 Feuerwehr O, P 24
 Kur- und Gemeinde-Bibliothek O 23
 Haus des Gastes  J, K 22, 23
 Netzwerkbüro „Bürger aktiv“ O 23
 Postagentur N 22
 Rathaus N 20
 Supermarkt Q 26/27
 Super-/Drogeriemarkt L–M 28
 Toiletten M, N 20, K 22
 Tourist-Info M 20
 24h Zimmernachweis O 22

Kirchen und Schulen

Herrnhuter Brüdergemeine
 und ev. Kirche P, Q 21
 Glaubenszentrum M 24
 Katholische Kirche R 17
 Grundschule P, Q 27, 28
 Zinzendorfschulen Q, R 24, 25


Sport und Freizeit

Bade- und NaturSportPark
 „solara“ I–J 28, 29, 30
 Disc-Golf-Park K 30
 Fußballplatz K 30
 Golfplatz I–N 16
 Minigolfanlage J 25, 26
 Reitplatz H, I 16, 17
 Reisemobil-Park A 20
 Schachfeld I 23
 SoccerCenter C 25, 26
 Sporthalle P 28
 Tennisplätze (Asche) H 16, 17
 Vital-Parcours K 30

Sehenswürdigkeiten

Albert-Schweitzer-Sammlung
 (Rathaus) N 20
 Albert-Schweitzer-Haus Q 17
 Kirchensaal der Herrnhuter
 Brüdergemeine P, Q 21
 Historischer Zinzendorfplatz P, Q 22
 Gottesacker T, U, V 16


Bistros/Cafés/Restaurants/Telefon

Königsfelder Bistrogalerie, 91 54 64 P 25
 Café ART, 80 99 44 4 O 22
 Café Sapel, 72 28 O 22
 Divan Imbiss, 40 40 48 P 23
 Herrnhuter Restaurant, 8 09 98 38 P 23
 Park Café Stern, 91 57 08  J 22
 Restaurant Il David, 70 11 J 21
 Sahnehäubchen, 0162/7 77 17 48 O 22
 Schwarzwald Park Hotel, 80 80 D 26
 SKY Sportbar, 0 15 90 2 38 14 42 C 26

Einzelhandel/Dienstleistungen

Informationstafel P 26



● Start Loipen B 22, O 30 ● Start SonnenErlebnisPfad  O 20 ● Start Heilklima-Wanderweg J 22 ● Start Höfe- und Mühlen-Wanderwege, Paradieswege, E-Bike-Touren, RadParadies-Touren N 19

 Schlittenverleih  E-Bike Tankstelle  E-Tankstelle  Bike-Box  Parkhaus

● Start Planetenweg T 24 ● Start AusZEIT-Spazierweg K 23
 ● Start Disc-Golf-Park K 30