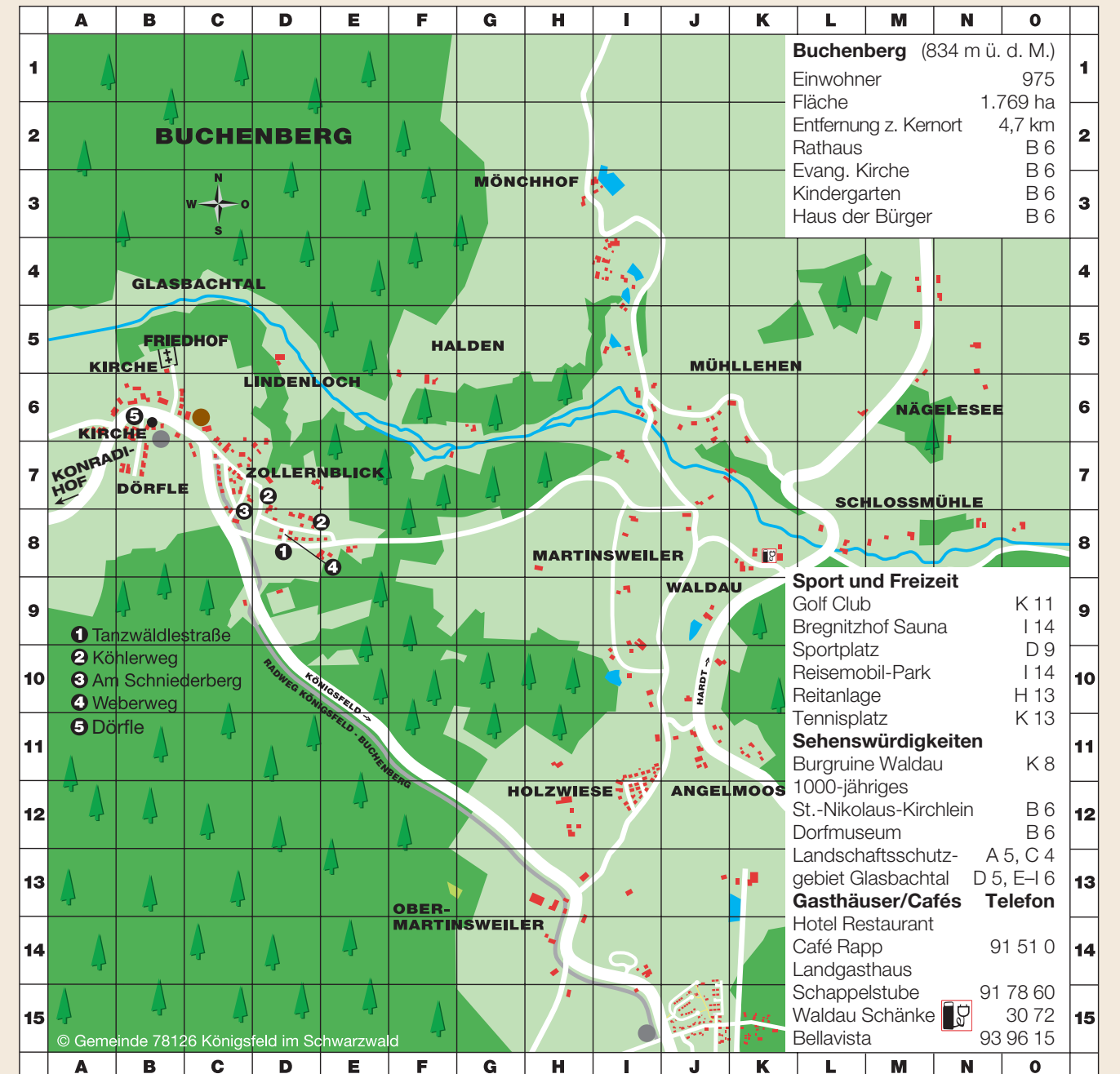
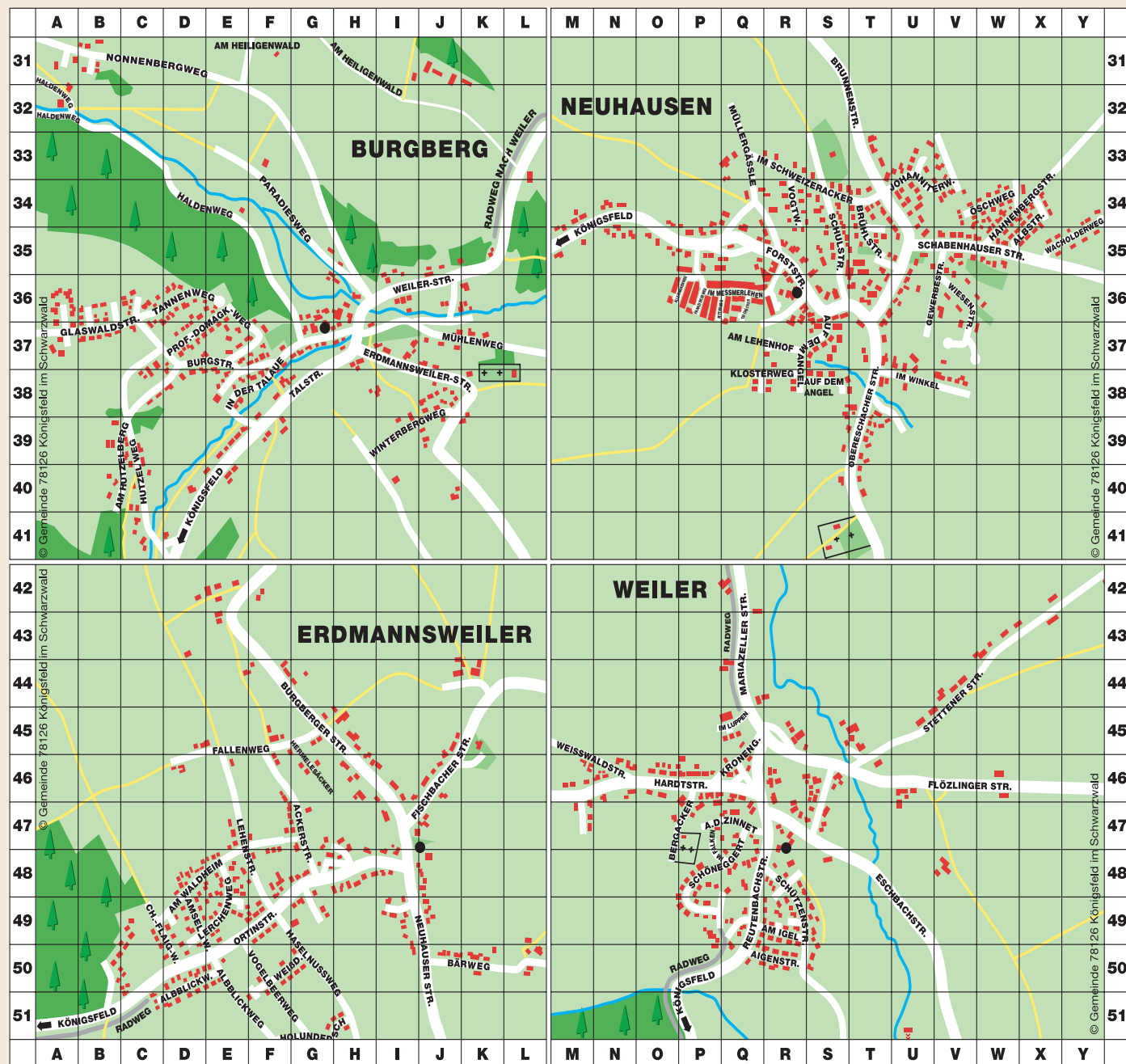


Burgberg (714 m ü. d. M.)	Entfernung z. Kernort	3,0 km	Gasthäuser	Telefon
Einwohner 587	Rathaus/Dorfgemeinschaftshaus	J 47	Gasthaus und Theater Engel	76 78
Fläche 346 ha	Sport und Freizeit		Gasthaus zum Kreuz	35 99
Entfernung z. Kernort 2,5 km	Tennisplätze	K 45		
Planquadrat			Weiler (723 m ü. d. M.)	
Rathaus G 37	Neuhausen (734 m ü. d. M.)		Einwohner 632	
Grundschule mit Sporthalle E 38	Einwohner 1.187		Fläche 579 ha	
Sehenswürdigkeiten	Fläche 877 ha		Entfernung z. Kernort 5,5 km	
Ruine Weiberzahn F 37	Entfernung z. Kernort 4,0 km		Rathaus/Kindergarten P 46	
Wasserburg H 36	Rathaus S 36		Gemeindehalle Q 47	
Gasthäuser	Kirchen und Schulen		Evang. Kirche Q 46	
Gasthaus Kranz 9 17 70 15	Katholische Kirche T 36		Sport und Freizeit	
Gasthaus Linde 39 56	Grundschule/Kindergarten T 35		Schützenhaus U 51	
Erdmannsweiler (770 m ü. d. M.)	Sport und Freizeit		Fußballplatz Richtung Burgberg P 51	
Einwohner 794	Sportplatz Richtung Königsfeld M 35			
Fläche 300 ha				



ORTSPLÄNE KÖNIGSFELD

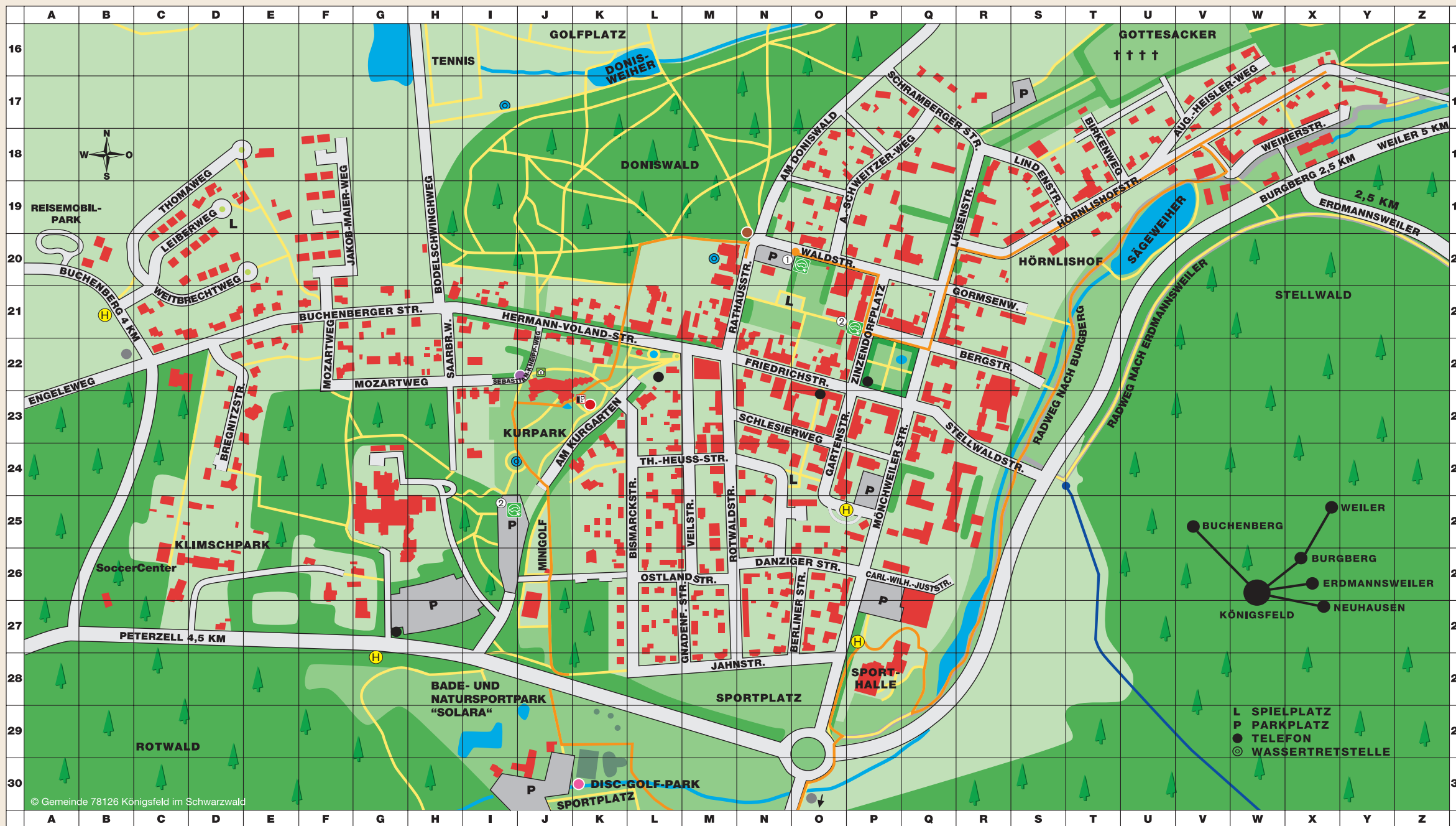


● Start Loipen B 6/I 15 ● Start Historischer Höfe- und Mühlen-Wanderweg C 6 ● Start Nordic-Walking-Weg C 6

E-Bike Tankstelle



KÖNIGSFELD



Königsfeld	(763 m ü. d. M.)
Einwohner Gesamtgemeinde	6.015
Einwohner Kernort	1.840
Fläche Gesamtgem.	4.024 ha
Fläche Kernort	158 ha

Kur und Gesundheit Planquadrat

CuraVital –	
Zentrum für Komplementärmedizin	M 20
MediClin-Albert Schweitzer & Baar Klinik	G 24–26
Apotheke/Reformhaus	N 22
Kurpark	I–L 22–24
Salzgrotte, Sole Vital Therme	N, O 22
Bregnitzhof Saunalandschaft	B 20
Sauna im Schwarzwald Park Hotel	C 26

Öffentliche Einrichtungen und Dienststellen

Bibliothek	O 23
Busbahnhof	O, P 25
Bushaltestellen	F 27, 28
Deutsches Rotes Kreuz	O, P 24
Feuerwehr	O, P 24
Kur- und Gemeinde-Bibliothek	O 23
Haus des Gastes	J, K 22, 23
Netzwerkbüro „Bürger aktiv“	O 23
Postagentur	N 22
Rathaus	N 20
Supermarkt	Q 26, 27
Toiletten	M, N 20, K 22
Tourist-Info	M 20
24h Zimmernachweis	O 22

Kirchen und Schulen

Herrnhuter Brüdergemeine und ev. Kirche	P, Q 21
Glaubenszentrum	M 24
Katholische Kirche	R 17
Neuapostolische Kirche	Q 23
Grundschule	P, Q 27, 28
Zinzendorfschulen	Q, R 24, 25

Sport und Freizeit

Bade- und NaturSportPark „solara“	I–J 28, 29, 30
Disc-Golf-Park	K 30
Fußballplatz	K 30
Golfplatz	I–N 16
Minigolfanlage	J 25, 26
Reitplatz	H, I 16, 17
Reisemobil-Park	A 20
Schachfeld	I 23
SoccerCenter	C 25, 26
Sporthalle	P 28
Tennisplätze (Asche)	H 16, 17
Vital-Parcours	K 30

Sehenswürdigkeiten

Albert-Schweitzer-Sammlung (Rathaus)	N 20
Albert-Schweitzer-Haus	Q 17
Kirchensaal der Herrnhuter Brüdergemeine	P, Q 21
Historischer Zinzendorfplatz	P, Q 22
Gottesacker	T, U, V 16

Bistros/Cafés/Restaurants/Telefon

Königsfelder Bistrogalerie, 91 54 64	P 25
Café ART, 8099444	O 22
Café Sapel, 7228	O 22
Divan Imbiss, 40 40 48	P 23
Park Café Stern, 91 57 08	J 22
Restaurant Il David, 70 11	J 21
Sahnehäubchen, 0162/777 17 48	O 22
Schwarzwald Park Hotel, 80 80	D 26
SKY Sportbar, 0 15 90 2 38 14 42	C 26

Einzelhandel/Dienstleistungen

Informationstafel	P 26
-------------------	------

- Start Loipen B 22, O 30
- Start SonnenErlebnisPfad O 20
- Start Heilklima-Wanderweg K 22
- Start Höfe- und Mühlen-Wanderwege, Paradieswege, E-Bike-Touren, RadParadies-Touren N 19
- 🏠 E-Bike Verleih
- 🚲 E-Bike Tankstelle
- ① E-Tankstelle / E-Mietmobil
- ② E-Tankstelle
- Start Planetenweg T 24
- Start AusZEIT-Spazierweg K 23
- Start Disc-Golf-Park K 30